



















MAPA TOPOGRAFICO

















Mapa Topográfico:		LEVANTAMENTO PLANIMÉTRICO CADASTRAL	
PROFISSIONAL:		RUA DIONÍSIO WONS - TRECHO ENTRE AVENIDA INDEPENDÊNCIA E RUA TAMOIOS	
LUIZ EDUARDO URBAN CREA PR-116829/D Engenheiro Civil	ÁREA:	-	 URBAN ENGENHARIA E TOPOGRAFIA - LTDA Av. Independência, nº 992, Centro, Capaneia - PR - 81402-100 Av. XV de Novembro, nº 770, Centro, Ampere - PR - 81101-100 Fone: (41) 99922-6578 ou (41) 99934-1523
	ESCALA:	1:425	
	FOLHA:	A1	
	PRANCHA:	01/02	
DESENHO:	FELIPE M.	DATA:	19/02/2022
Proprietário (a):			


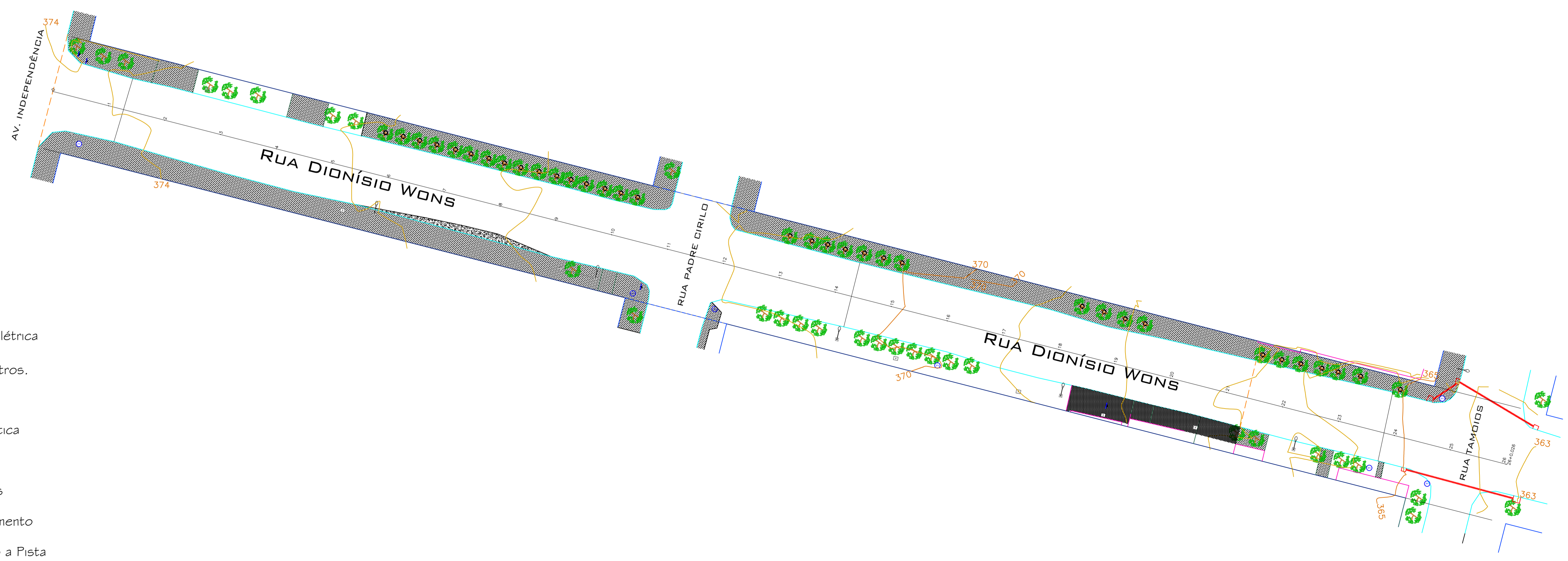


- LEGENDA:**
-  Boca de Lobo
 -  Placa
 -  Acesso Garagem
 -  Meio fio
 -  Alinhamento Predial
 -  Árvore
 -  Poste de Energia Elétrica
 -  Curvas de Nivel de 5,00 em 5,00 Metros.
 -  Curvas de Nivel de Metro em Metro.
 -  Pavimentação Asfáltica
 -  Muros Existentes
 -  Calçadas Existentes
 -  Passeio com Calçamento
 -  Concreto Invasando a Pista
 -  Lixeira
 -  Poste de Energia



RUA DIONÍSIO WONS
ENTRE AVENIDA INDEPENDÊNCIA E RUA TAMOIOS

- LEGENDA:**
-  Boca de Lobo
 -  Placa
 -  Acesso Garagem
 -  Meio fio
 -  Alinhamento Predial
 -  Árvore
 -  Poste de Energia Elétrica
 -  Curvas de Nivel de 5,00 em 5,00 Metros.
 -  Curvas de Nivel de Metro em Metro.
 -  Pavimentação Asfáltica
 -  Muros Existentes
 -  Calçadas Existentes
 -  Passeio com Calçamento
 -  Concreto Invasando a Pista
 -  Lixeira
 -  Poste de Energia



RUA DIONÍSIO WONS
ENTRE AVENIDA INDEPENDÊNCIA E RUA TAMOIOS